

「キャンプおおさか」ガイド



日本ボーイスカウト大阪連盟

(2021年7月)

この冊子の転載や、ホームページや SNS 等での公衆送信はご遠慮ください。
この冊子の内容は不定期に変更をしますので、日本ボーイスカウト大阪連盟公式ホームページからのダウンロードのみでご利用をお願いします。

「キャンプおおさか」ガイド

1. 概要

大阪連盟は平成4年（1992年）7月30日に臨時理事会を開き、枚方市嶋中氏所有の77,500㎡の土地をキャンプ場として借り受けることを決定しました。

以来みんなで力を合わせ、整備を続け、今日の姿になりました。

このキャンプ場は、条例によって現状有姿で使用しなければならない土地で、建築物の構築や土地造成が禁止されています。

そこで私たちは、最小限の大型テントやコンテナなどを置いて、資器材を収納したり、非常用の避難場所、一時的な雨宿りの場所にしています。

また、年に4回大阪中の関係者が交代で集まって、草刈りや倒木の整理等と施設の点検にあたっている他、ボランティアの管理チームスタッフが日常の管理をおこなっています。

ご利用の皆様も、快適な野営場維持のため、きまりを守るだけでなく、使いながらの維持整備にご協力下さい。

2. キャンプおおさかの所在地

大阪府枚方市穂谷 <北緯 34°46'48 東経 135°42'46 標高 300m>

ゲートが奈良県道7号線（府道7号線）に面しています。

3. スカウトキャンプについて

ボーイスカウトのキャンプは、教育キャンプです。

ベーデンパウエルは、『子どもたちに神様と出会わせなければ、戸外へ連れ出さない』と言っています。

自然を教場とするスカウトは、自然に育まれたスカウトたちの自治の世界で協力し合い、多くのことを学んでいきます。そして、ローインパクトキャンプ（環境にできるだけダメージを与えないキャンプ）を追求し、常により快適なキャンプ生活を目指すものです。

野外生活のおきて

『自然の美しさが、永久に保たれることを願い、その保護について考え、行動します。』

『生き物を愛護します。しかし、特定の生き物だけに有利にならないよう気を配ります。』

『残飯やゴミ、汚水などが、生き物に与える影響を知り、適切な処理に努めます。』

『火の扱いには、細心の注意を払います。』

『山道を歩くときや、キャンプをするときには、

地表や植生に悪い影響を与えないよう気を配ります。』

スカウトキャンプのモットーは、

「創意工夫」「日々の改善」

「撤営するまで設営だ」

そしてキャンプの終わりは、

「来た時よりも美しく、この場に感謝のみを残して」

キャンプ地に感謝の「いやさか」を三唱して、キャンプアウトしましょう。

4. 野営場のきまり

1) 使用申込等の手続

ア. 予約申込

大阪連盟事務局へ利用の予約を来局又は電話で行って下さい。

イ. 使用申込

大阪連盟事務局へ使用の1ヶ月前までに使用料を添えて所定の申込書を提出して下さい。 使用料 1日1人100円 （例：日帰り100円、1泊2日200円）
（一旦納入された料金は返金できません）

ウ. 使用許可書の発行
申込手続が完了した利用者に対し使用許可書を発行します。

エ. 報告書の提出
使用後10日以内に、所定の報告書を大阪連盟事務局へ提出して下さい。

2) 使用上の注意事項

ア. 使用を許可された団は、使用期間中の一切の責に任ずる管理責任者（通常は申込者）を定めて運営にあたって下さい。

イ. 利用の際は、現地管理スタッフに到着報告し、使用にあたっての説明等を受けて下さい。
なお、管理スタッフが到着していないときには、許可書の連絡先に連絡して下さい。

ウ. 使用前に現地調査(下見)等によってプログラムを立て、事故を防止し、安全に活動が行われるよう努めて下さい。

エ. 直火は禁止していますので、十分注意して下さい。

オ. 飲料水は、キャンプ場内の井戸水を使用していますので、水質保全に注意して下さい。
また、生水は飲まないようにして下さい。

カ. 雑排水は、地下浸透しないよう各班サイトで溜め置き、炊事場の排水枡に流して下さい。

キ. 「キャンプおおさか」内の施設を傷めず、使用後は使用前の状況に戻して下さい。

ク. 塵芥等は必ず持ち帰ること。野営工作などのため搬入した物品は、全て持ち帰って下さい。

ケ. 樹木を折ったり、危険だと考えられる場所（グラウンドの東側がけ・南側がけ、池やゴルフ場など）には立ち入らないで下さい。

コ. 不要なとき及び夜間は部外者の侵入を防ぐため、鍵をかけるなどして、門を閉めておいて下さい。

サ. 乗り入れた車両は、グラウンド西側の駐車場以外に駐車・進入しないで下さい。
場内では、グラウンド周囲の道路以外は、通行禁止です。資材搬入等で、やむを得ずサイト入り口付近まで進入した場合、荷卸し後は速やかに駐車場へ移動して下さい。
また、第1サイト前のマーキーテントは、非常時避難用となっていますので普段は使用できません。

シ. 使用の5日前から門の鍵を事務局で貸し出します。使用後は3日以内に返納して下さい。

ス. 同時に使用している他のグループには、到着・撤営時にあいさつを交わすとともに、互いに快適に利用できるよう、共用地域の使用時間・門扉の最終施錠者確認等の調整を行って下さい。

3) その他

ア. 事故等があった場合は、速やかに大阪連盟事務局へ通報して下さい。
(当日が日曜祝日の場合は、直近の平日9:30~17:30まで)

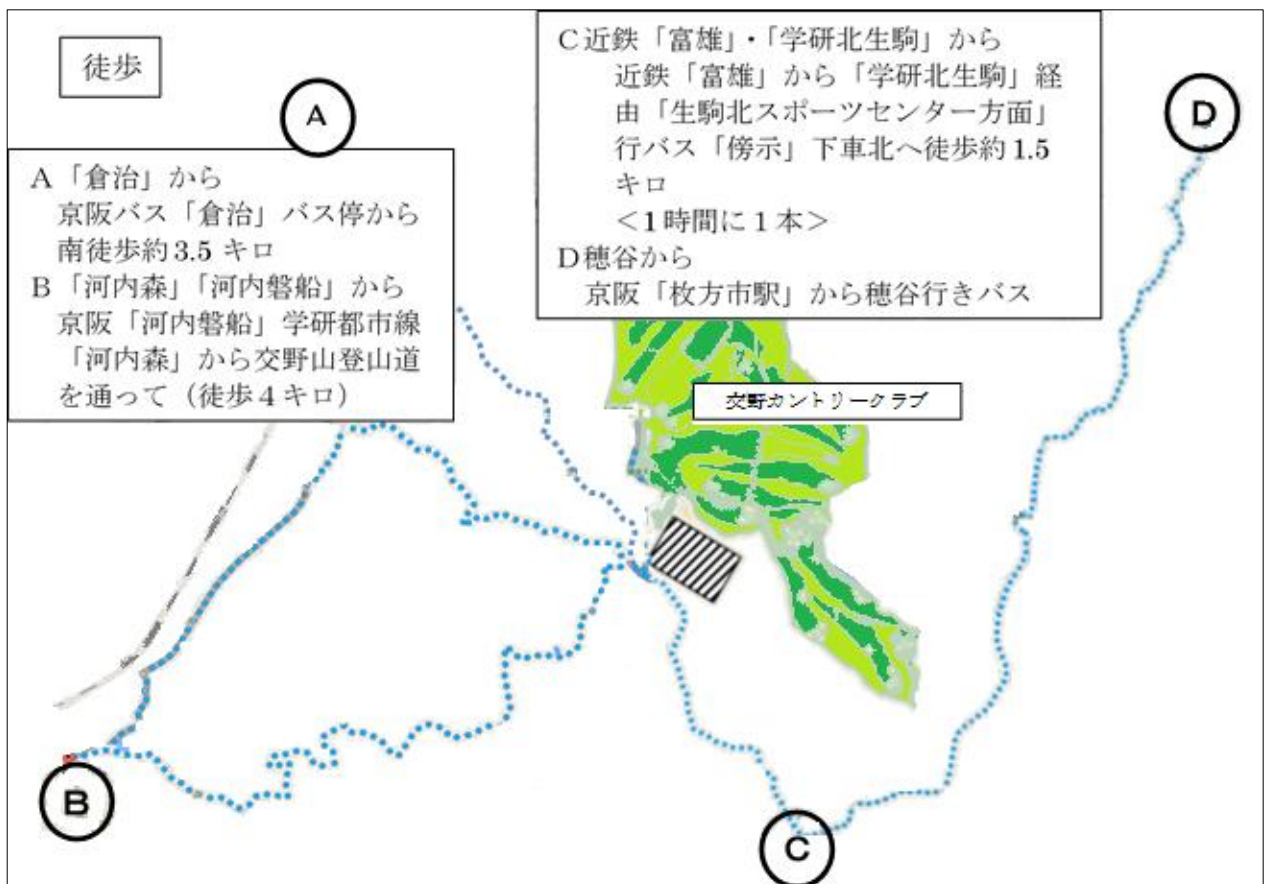
イ. 日曜・祝日・夜間等で緊急を要する場合の連絡先は、利用申込み時に事務局にご確認をお願いします。

3) 申し込み、問い合わせ先

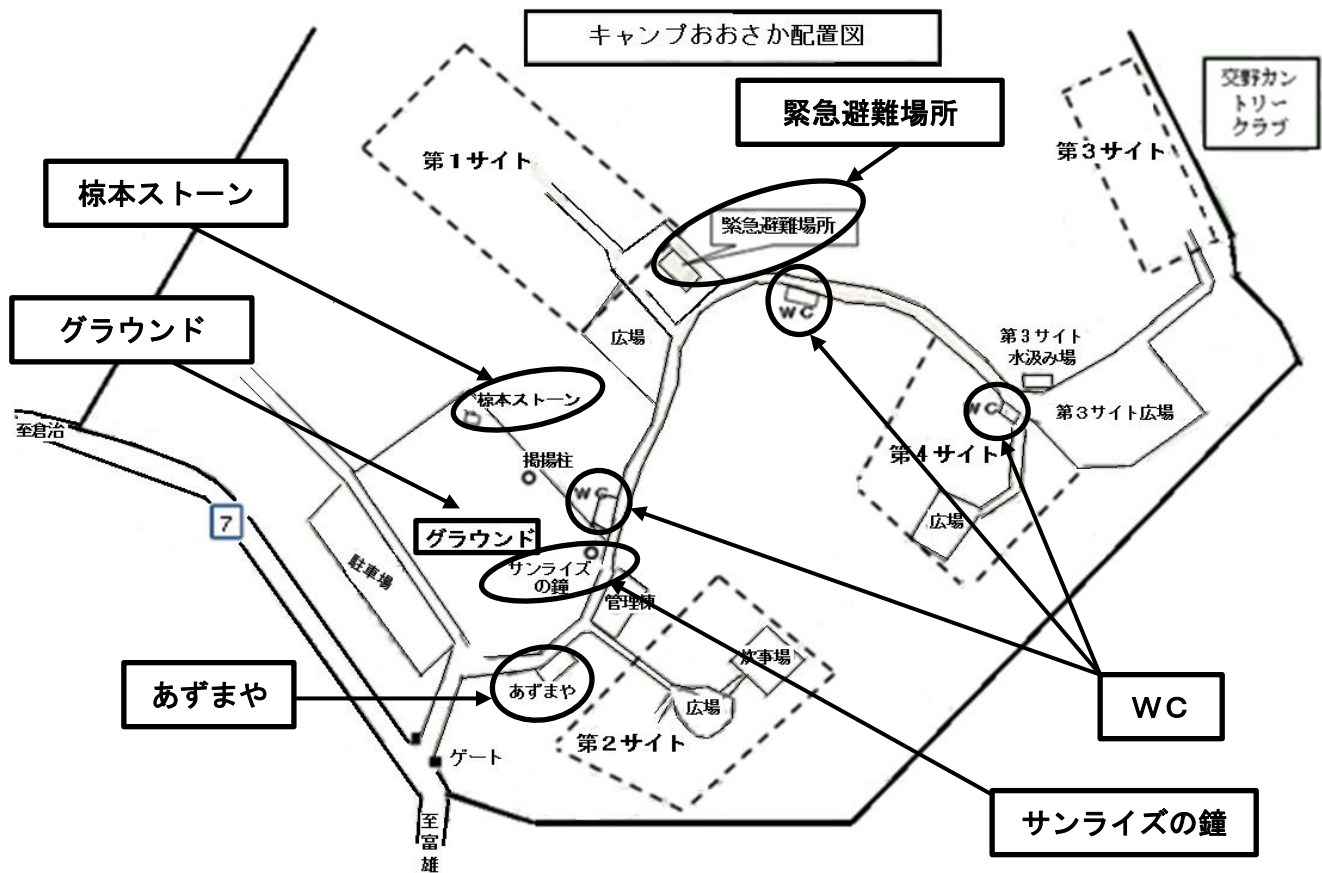
日本ボーイスカウト大阪連盟事務局「キャンプおおさか」係

〒543-0052 大阪市天王寺区大道5-4-6 TEL(06)6770-0043 FAX(06)6770-0044

5. アクセス



6. 設備



1) グラウンド

グラウンドは、皆さんのプログラムエリアです。占有使用はできません、利用者同士相談して、譲り合って使って下さい。プログラムが終わっても、グラウンドに構築物を放置することのないようにして下さい。また、グラウンドでの宿泊は禁止です。



2) あずまや

ゲートを入れて右手、グラウンドの南側にある「あずまや」は、基本的にカブやビーバーの日帰りプログラムの荷物置きや雨宿りの場所として作られたものです。キャンプインした際の荷物を集積したり、一時的な雨宿り・休憩場所としてお使い下さい。占有使用はできません。



3) 緊急避難場所

第1サイト前の広場に大テントがあります。この施設は、利用者の非常時の避難場所です。

普段は、使用を禁止していますので立ち入らないようにして下さい。

非常時は、利用者全員の判断で適切にご利用下さい。



4) トイレ

トイレは、上図の3カ所にあります。

年4回の整備時に清掃をしています。基本は利用者自らの清掃をお願いいたします。

便器に、紙や異物を詰まらせると復帰に大変なことになります。充分注意をして下さい。

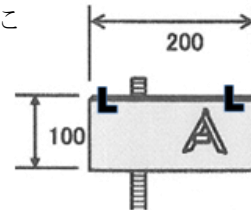
5) 各サイトの班サイトの表示

第1から第4の各サイトの班サイトには、入口にサイト名の表示板を設置しています。

ご利用者がサイトの場所がわかるように設置していますが、できるだけ目立たないように最小限の大きさにしています。

また、使用する班が班名を掲示できるように上部にフックをつけています。

各班が「表札」を作ってかけていただくと各サイトは「我が家」になります。



6) グラウンド上の施設

ア. サンライズの鐘

グラウンドの南の隅に、設置されています。

この鐘は、ボーイスカウト運動100周年の年(2007年)に、その記念として製作し設置しました。

英語で「ちかい」と「日付」が刻印されています。

鐘を鳴らすのは自由ですが、他の方の邪魔にならない範囲でお願いします。



イ. 掲揚柱

グラウンドの東側中央に、掲揚柱があります。

グラウンドでのセレモニー等にご利用下さい。

ウ. 棕本ストーン

グラウンドの北の隅に、設置されています。

このメモリアルストーンは、ハワイ・レインボー・キャンプへの功績をたたえ、ハワイに設置されていた棕本副連盟長(2008年逝去)記念ストーンを2014年にこの地に移設しました。説明の看板がありますので、スカウトたちに是非読んでもらって下さい。



7. サイト

1) 第1サイト

キャンプ場の中心付近に位置する、緩やかな斜面の森のキャンプサイトです。
広場を抜け、森に入ると道の両側に班サイトに点在しています。
高低と木々、それにゆったりとした距離を置き、班サイトの独立性を保っています。

炊事場

合同炊事や、各班の共有炊事場としてもご利用いただけます。勿論、各班サイトでの炊事も可能です。

炊飯場の奥には、集会スペースがあり、指導者の本部サイトの設営が可能です。

※排水は、地下浸透しないよう、炊事場の排水枡に流して下さい。

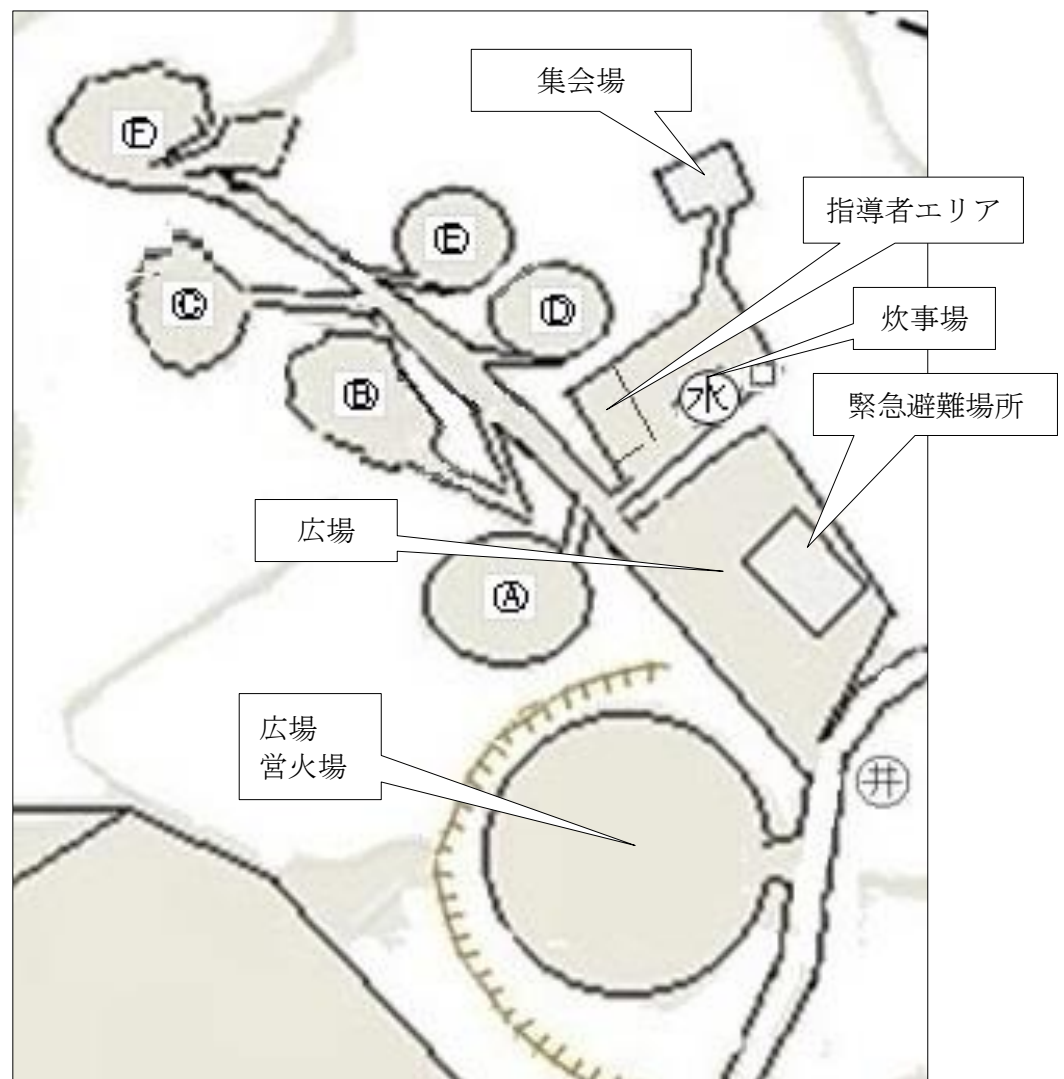
木陰と木洩れ日、木々のざわめきと鳥のさえずりを楽しみながらのキャンプをお楽しみ下さい。

緊急避難場所

このサイトの広場には、緊急避難用の大型テントが設置されています。

この場所は、野営場全体の緊急時の避難場所ですので、普段はご使用にならないで下さい。

緊急時には、他のサイトの利用者と協力して、活用して下さい。



第1サイト



サイト入り口



炊事場



班サイト



営火場



広場

2) 第2サイト

グラウンド西側に位置する、谷間のキャンプサイトです。

グラウンドの南側の管理棟の横を少し下った、広場を中心にしたサイトです。

炊事場には、各班が並んで炊事ができる流し台が設置されています。各班サイトでの炊事も可能です。

広場の南側の斜面に班サイトが点在しています。コンパクトで静かな谷間のキャンプ、しかも独立性が高いサイトです。

班サイトの奥の尾根を伝って登っていくと、野営場で一番高いところに到達します、木々に遮られながらもキャンプ場全体が見渡せます。

注意：炊事場から、下に道が続いていますが、これは点検・整備作業用の通路です。第4サイトにつながっていますので、通行しないようにして下さい。

※排水は、地下浸透しないよう、炊事場の排水枡に流して下さい。



第2サイト



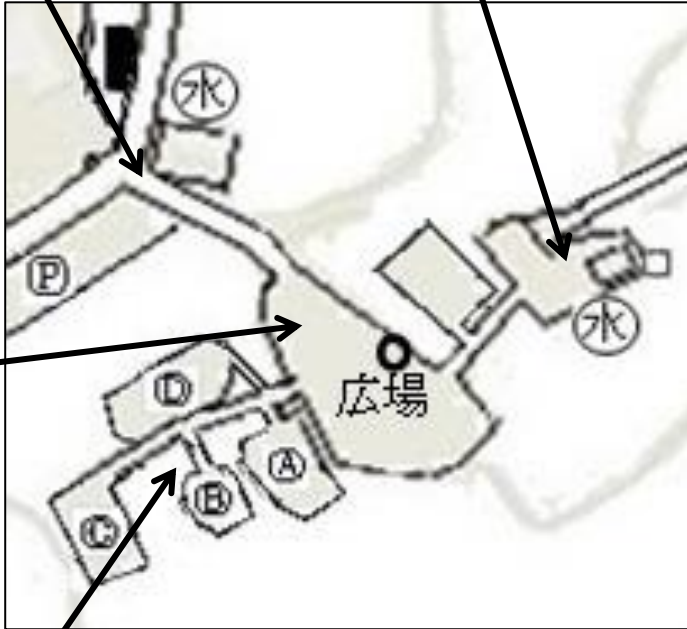
サイト入り口



炊事場



広場



班サイト



3) 第3サイト

キャンプ場の東の端に位置し、大きな広場が占有できるサイトです。

このサイトは、広場以外はできるだけ手を入れずに、自然のままにしています。

開拓の必要はありませんが、草刈りや整地などは自身で行うようになっていきます。

水汲み場を広場の北隅の茂みの中に作っています。水汲み場や広場での炊事はできませんので、各班サイトでの炊事をして下さい。

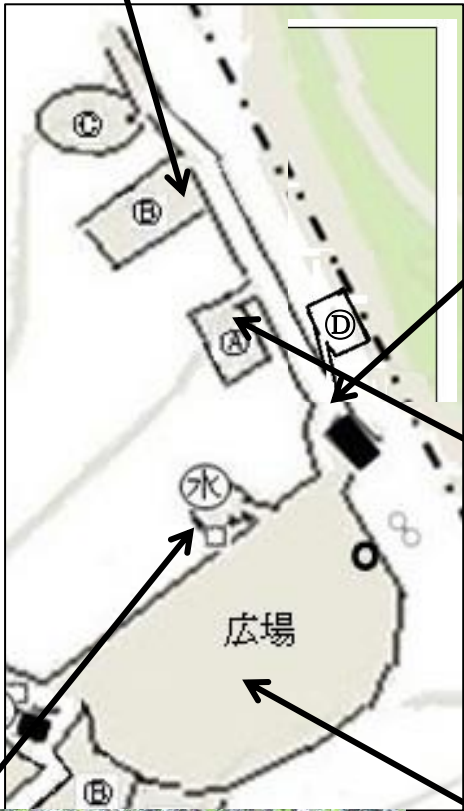

少しワイルドなキャンプをお楽しみ下さい。

※排水は、地下浸透しないよう、水汲み場の排水枡に流してください。

注意：広場での宿泊はできません。



第3サイト



4) 第4サイト

グラウンドから坂道を下りきったところに位置しています。

このサイトは、キャンプ場唯一の平地サイトです。

各班サイトを植木で囲み、独立性を保っています。(○印が入口です)

設計での使用想定は、①はリーダーサイト、②は集会サイト、③～⑥はスカウト班サイトです。(当然使用される方が自由に使っていただければ結構です)

水汲み場

サイト入り口付近に水汲み場を設置しています。これは水汲みと洗い物をするところです。炊事場ではありません。

※排水は、地下浸透しないよう、水汲み場の排水枡に流して下さい。

野営工作

サイト中央付近でサイト広場手前に、資材置き場があります。

ここには、テーブル用のコンパネ(90 cm×90 cm天板用2・脚用4枚 4セット)

立ちかまど用資材(だて足、火床用コンパネ 4セット)が用意されています。

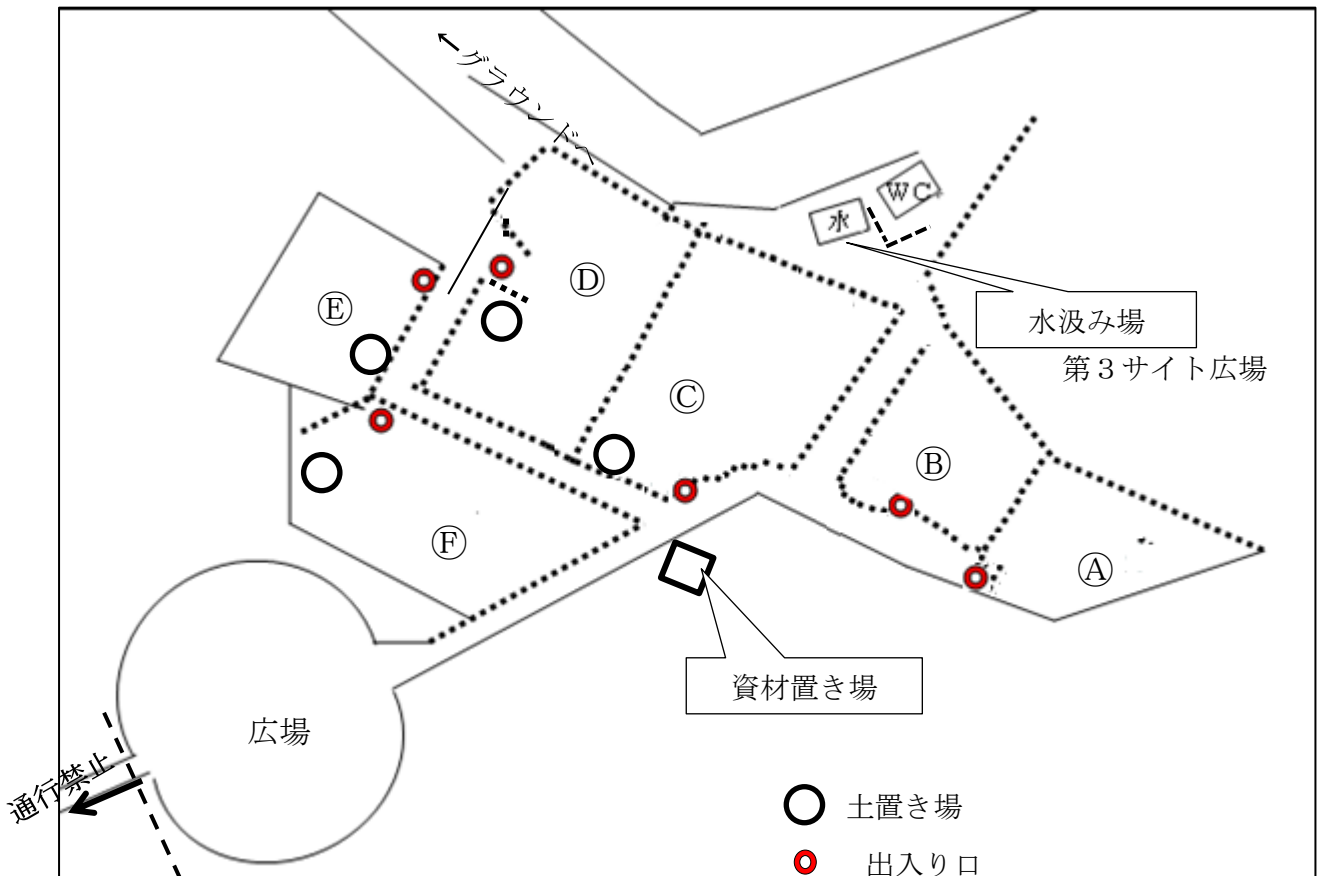
切断しないように使用して下さい。テーブルは、組み立て式ですが、だて足の結束等の資材は自身で用意して下さい。

サイトのかまど

③～⑥のサイトでかまどを設営する際に必要な土が使えるよう、各サイトの隅に土置き場を設けています。必要な土はここから取り、使用後は十分水をかけ火の気と熱を取り除いた上、土置き場に戻して下さい。(水をかけた灰は、土と一緒に戻していただいて結構ですが、燃え残した木や炭は持ち帰ってください。)

①サイトは、指導者サイトを想定していますので、ロストル付の鉄製のかまどを設置しています。

注意：広場から奥に道が続いていますが、これは第2サイトへ続く作業用の通路です。進入しないで下さい。



第4サイト



水汲み場



サイト入り口



各サイトの土置き場



㊦サイトのかまど



広場



㊦㊧サイトへの入り口



資材庫



㊨サイト

場 外 の 案 内

交野山 (こうのざん)

交野山と交野山観音岩 標高341m 低山だが、交野・枚方が一望できる。

山頂には、巨岩があり、巨岩に不思議な文字刻印がある。

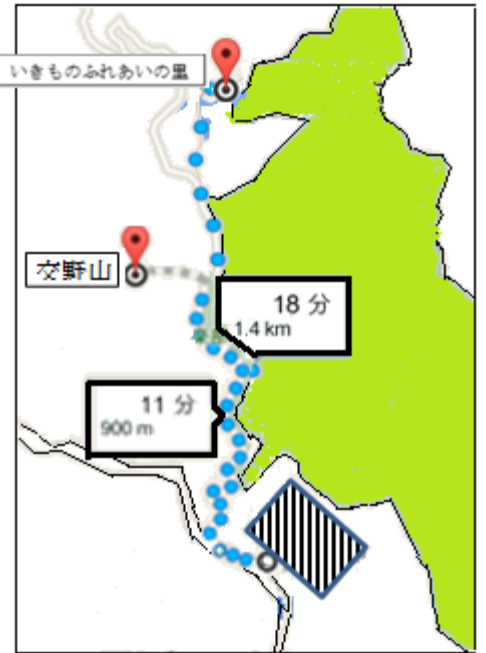
昔山頂に神社があった名残りなのか、鳥居と社がある。

片道 900m約10分 全1時間～1時間半所要プログラム

注意点：キャンプおおさかゲートから、府道7号線を倉治側へ
向かい、交野カントリーへの道に入るまで、車に
十分気を付ける。(車から見通しが悪い)

プログラムのヒント：

- ・巨岩に乗って、奈良・枚方・交野の眺望。(落下注意)
- ・神社跡、巨岩と巨岩の刻印の謎を解く。



交野市「いきものふれあいの里」

「キャンプおおさか」から1.4K約20分

開館時間：午前9時～午後4時30分

休館日：毎週月曜日(月曜日が祝日の時は火曜日)

及び年末年始(12月28日から1月4日)

問合せ：いきものふれあいセンター

交野市大字倉治2935番1地内

(TEL072-893-6520)

交野市役所みどり環境課

交野市私部1丁目1番1号

(TEL072-892-0121)

星田園地「星のブランコ」へのハイキング

片道約2時間 全5時間コース

キャンプおおさか ⇒ くろんど園地 ⇒ 浮見堂 ⇒ きさいちカントリー倶楽部

3.6K 48分 300m 4分 700m 7分

⇒ 星田園地<星のブランコ>

2.6K 35分



※他にも、穂谷・くろんど池方面へのハイキングコース、磐船神社などがあります。

日本ボーイスカウト大阪連盟事務局長

令和____年____月____日

____地区
日本ボーイスカウト____第____団
地区責任者
団委員長 _____[ⓐ]

「キャンプおおさか」使用申込書

当団（地区）の自主管理の下に『使用上の注意事項』を守り、下記の通りキャンプおおさかを使用したいので申し込みます。

記

1. 使用日時 令和 年 月 日 () 時 分から
令和 年 月 日 () 時 分まで
2. 使用希望場所 第1サイト・第2サイト・第3サイト・第4サイト・
その他 ()
3. 使用目的
4. 使用人数 延_____人 (利用人数×日数)
5. 使用料 _____円 (延_____人×100円)
6. 下見希望有無 有 ・ 無
希望日 令和 年 月 日 () 時～ 時
7. 使用責任者 氏名_____所属の役務
住所 工
電話 自宅 _____ - _____
昼間連絡先 _____ - _____

令和 年 月 日

日本ボーイスカウト大阪連盟事務局長

_____地区
日本ボーイスカウト_____第_____団
地区責任者
_____⑩
団委員長

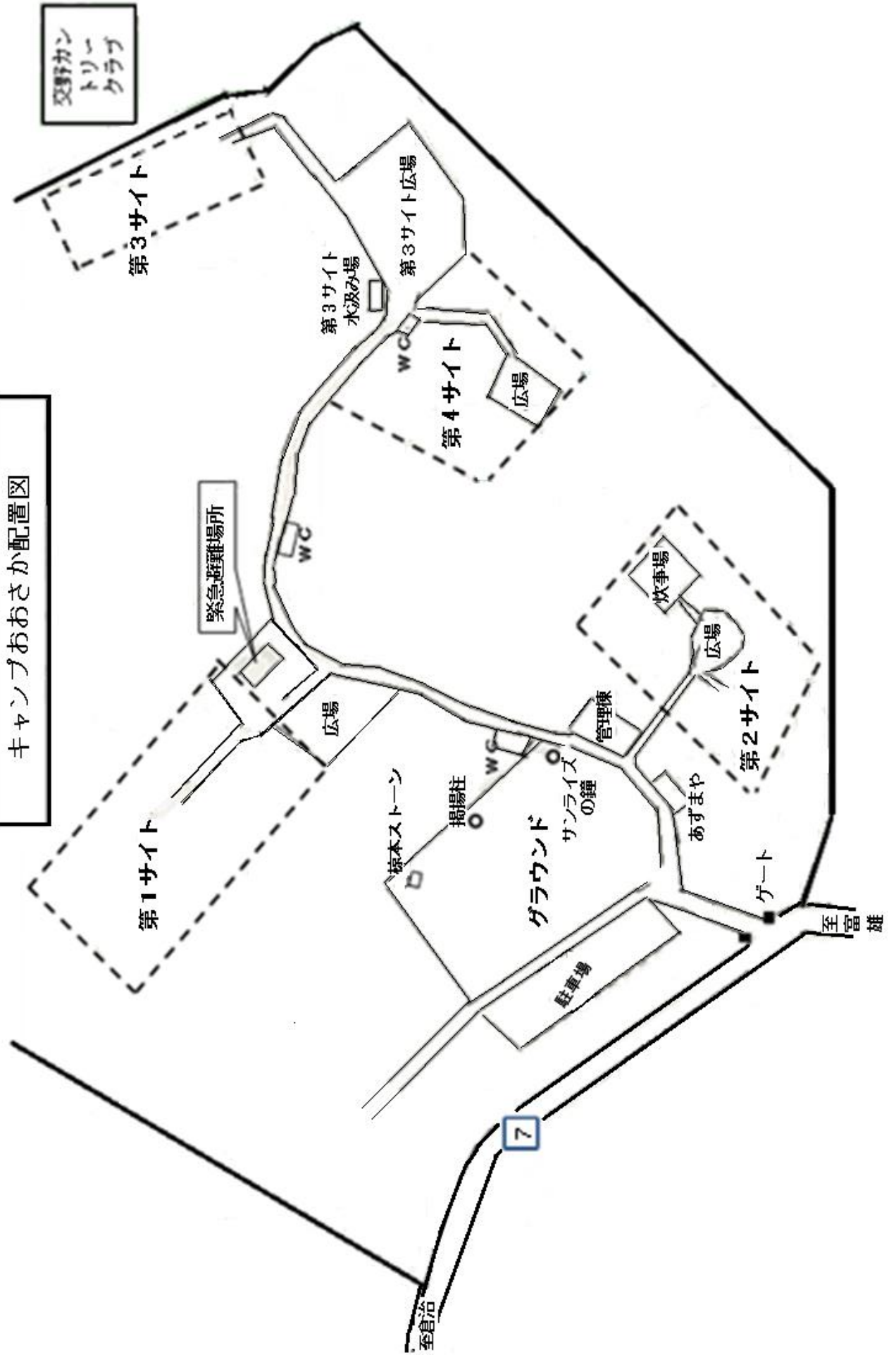
「キャンプおおさか」使用報告書

下記の通り使用しましたので報告いたします。

- | | |
|----------|--|
| 1. 使用日時 | 令和 年 月 日 () 時 分から
令和 年 月 日 () 時 分まで |
| 2. 使用人数 | 令和 年 月 日 () 人
令和 年 月 日 () 人
令和 年 月 日 () 人
令和 年 月 日 () 人
令和 年 月 日 () 人
令和 年 月 日 () 人
計 () 日間 人 |
| 3. 事故の有無 | 有 ・ 無 (あれば別紙で報告する) |
| 4. 点検項目 | <input type="checkbox"/> 使用場所の現状復帰 <input type="checkbox"/> 火の始末
<input type="checkbox"/> 清掃・ごみの持ち帰り
<input type="checkbox"/> 持ち込み品の持ち帰り
<input type="checkbox"/> 門扉の施錠 |
| 5. 特記事項 | 運営・管理の参考としたいので感じたことは、できるだけ記載して下さい。 |

キャンプおおさか 白地図





キャンプおおさか配置図